




0 km 10

ACTUAL Cartographie ACTUAL - +33 (0)3 25 71 20 20
REPRODUCTION INTERDITE SAUF AUTORISATION - 02/16
http://www.actual.tm.fr - actual@actual.tm.fr T4432

Comprendre cette carte


Les parcours

 Itinéraire (*décrit dans ce document*)

 Localité « porte » d'itinéraire

 Parcours praticable

 Parcours en projet

 Point de départ d'une boucle cyclable

 Dénivelé important

Les revêtements


 Voie verte enrobée


 Voie verte en enduit gravillonné ()

 Voie verte tout terrain : revêtement en terre, enherbé ou caillouteux

 Véloroute (*routes fléchées et sécurisées à faible circulation*)

Légende


 Ligne TER et gares (*liaisons régionales*)


 Ligne TGV et gares TGV (*grande vitesse*)

 Navette touristique (*l'été uniquement*)

 Rivières et canaux

 Vignobles


 Baignade « en pleine nature »

 Office de Tourisme et Syndicat d'Initiative

 Site incontournable de Bourgogne

 Site classé « Grands Sites de France »

 Site classé UNESCO


 Villes et Pays d'Art et d'Histoire

 Point de vue remarquable

 Château

 Patrimoine religieux (*église, abbaye...*)

 Patrimoine archéologique

 Patrimoine naturel (*réserve, sentier, paysage...*)

 Grotte

 Musée (*musée, écomusée, centre d'interprétation...*)