









0 km 10






ACTUAL Cartographie ACTUAL - +33 (0)3 25 71 20 20
REPRODUCTION INTERDITE SAUF AUTORISATION - 02/16
http://www.actual.tm.fr - actual@actual.tm.fr T4432

Comprendre cette carte








Les parcours

-  Itinéraire (*décrit dans ce document*)
-  Localité « porte » d'itinéraire
-  Parcours praticable
-  Parcours en projet
-  Point de départ d'une boucle cyclable
-  Dénivelé important

Les revêtements

-  Voie verte enrobée
-  Voie verte en enduit gravillonné ()
-  Voie verte tout terrain : revêtement en terre, enherbé ou caillouteux
-  Véloroute (*routes fléchées et sécurisées à faible circulation*)

Légende

-  Ligne TER et gares (*liaisons régionales*)
-  Ligne TGV et gares TGV (*grande vitesse*)
-  Navette touristique (*l'été uniquement*)
-  Rivières et canaux
-  Vignobles
-  Baignade « en pleine nature »
-  Office de Tourisme et Syndicat d'Initiative
-  Site incontournable de Bourgogne
-  Site classé « Grands Sites de France »
-  Site classé UNESCO
-  Villes et Pays d'Art et d'Histoire
-  Point de vue remarquable
-  Château
-  Patrimoine religieux (*église, abbaye...*)
-  Patrimoine archéologique
-  Patrimoine naturel (*réserve, sentier, paysage...*)
-  Grotte
-  Musée (*musée, écomusée, centre d'interprétation...*)